

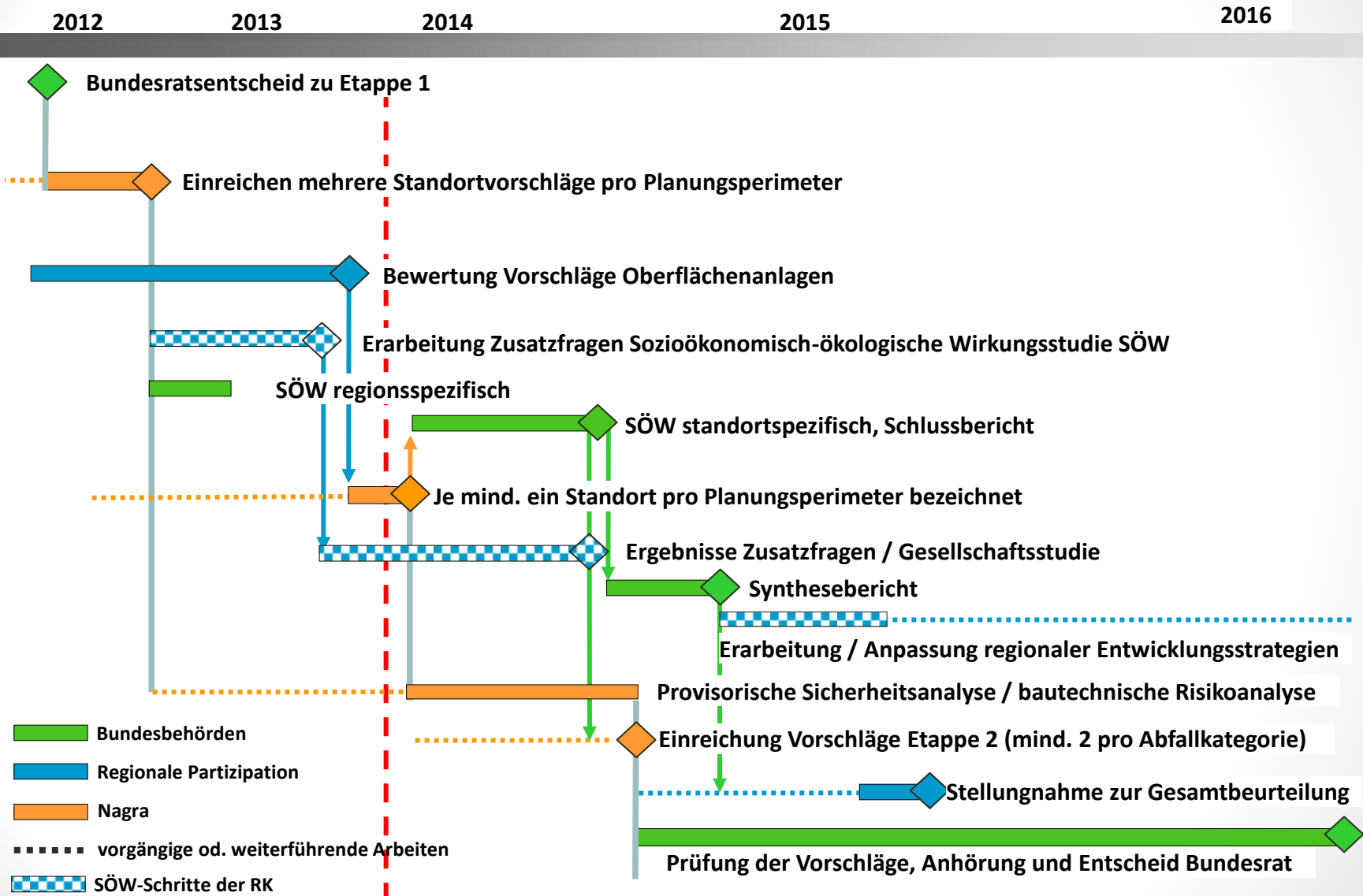
# Herzlich willkommen!

Vollversammlung der Regionalkonferenz Plattform Jura-Südfuss  
Gränichen, 26. September 2013

# Gäste

- **Stefan Jordi**, Fachspezialist Entsorgung  
**Bundesamt für Energie**
- **Piet Zuidema**, Leiter Technik und Wissenschaft  
**Nagra**
- **Philip Birkhäuser**, Projektleiter 2D-Seismische Messungen  
**Nagra**
- **Philipp Senn**, Projektleiter Regionale Partizipation  
**Nagra**
- **Ruedi Gautschi**, Gemeinderat  
**Gränichen**
- **Rolf Glünkin**, Amt für Raumplanung  
**Kanton Solothurn**
- **Huber Keller**, Pressevertreter  
**Oltner Tagblatt und Aargauer Zeitung**

# Terminplan



# Informationsveranstaltungen

Wer?	Wie?
Betroffene GrundeigentümerInnen und PächterInnen Betroffene Gemeinde RK-Präsidium, evtl. FG OFA-Präsidium Kantonsvertretung	Vor Ort (nach telefonischer Kontaktaufnahme)
Nicht betroffene GrundeigentümerInnen der entsprechenden Region	Schriftlich (Brief inkl. Faktenblatt Nagra)
FG OFA RK-Leitungsteam	Schriftlich (E-Mail inkl. Faktenblatt Nagra)
AG Information & Kommunikation AG Raumplanung Fachkoordination Standortkantone Geschäftsstellen und Präsidien RK	Schriftlich (E-Mail inkl. Faktenblatt Nagra und Medienmitteilung BFE)

Die entsprechende Informationsveranstaltung für den Standort Jura-Südfuss fand vorgestern am 24. September 2013 in Däniken statt.

# Traktanden

1. **Genehmigung des Protokolls** vom 27. April 2013
2. Informationen zu den **2D-Seismik Messungen und deren Resultate** durch den Projektleiter, Philip Birkhäuser, Nagra
3. Vorstellung der **Planungsstudie der Oberflächenanlage** durch Piet Zuidema, Nagra
4. Zwischenbericht aus der **Fachgruppe Oberflächenanlagen**
5. Zwischenbericht aus der **Fachgruppe Sicherheit**
6. Zwischenbericht und Informationen zu der **sozioökonomisch-ökologischen Wirkungsstudie**
7. Informationen aus den **anderen Regionalkonferenzen** durch Stefan Jordi, BFE
8. Verschiedenes / Termine

# Protokoll vom 27. April 2013

- Das Protokoll der letzten Vollversammlung der Regionalkonferenz vom 27. April 2013 ist seit dem 29. Mai 2013 auf der UVEK-Collaboration-Plattform.
- Gibt es Anmerkungen oder Korrekturwünsche?

# Zwischenbericht zu den Oberflächenanlagen

## Zusammenfassung des Entscheids der FG OFA

- Alle Standorte sind in den Augen der FG Oberflächenanlagen ungeeignet, da sie allesamt im Grundwasserschutzbereich  $A_u$  liegen.
- Die FG OFA empfiehlt, alle Standorte abzulehnen, jedoch zu erwähnen, dass der Standort JS1 in der Kiesgrube Däniken von allen vieren noch der „am wenigsten schlechte“ ist.
- Die Unterschiede zwischen den Standorten sind jedoch gering mit Ausnahme des Standorts JS4 in Suhr – dieser erscheint gar nicht sinnvoll aufgrund der umliegenden Industrieanlagen, insbesondere wegen des Lebensmittelversorgers von nationaler Bedeutung.
- Keiner der vorgeschlagenen Potenzialräume ist besser geeignet als die untersuchten vier Standorte und deshalb nicht weiter zu verfolgen.

# Zwischenbericht zu den Oberflächenanlagen

## Koordinationsitzungen der Vorsitzenden FG OFA

- Eine **Koordinationsitzung** mit allen Vorsitzenden der **FG OFA** fand am **24. April 2013** statt. Die Resultate der FG OFA wurden vorbehältlich der Genehmigung durch die Regionalkonferenz vom 27. April 2013 präsentiert.
- Das **nächste Vernetzungstreffen** findet am **29. Oktober 2013** statt.



# Zwischenbericht aus der FG Sicherheit

- **Seit der letzten Vollversammlung der Regionalkonferenz vom 27. April 2013 hat sich die Fachgruppe zu zwei Sitzungen getroffen:**
  - 11. Sitzung, 13.06.2013 - Aufgaben des ENSI im Technischen Forum Sicherheit
    - Fragen der FG SI Jura-Südfuss konkretisiert
  - 12. Sitzung, 09.09.2013 - 2D-Seismik Messungen in der Region Jura-Südfuss
    - Fragen zu den ENSI Berichten ( ENSI 33/154, 155, 170)
- Neu nimmt **Bernd Rothacher als Mitglied der FG SI Jura-Südfuss** an den **Sitzungen des Technischen Forums Sicherheit (TFS)** teil. Die Fachgruppe ist somit stets über die Aktivitäten informiert.

# Zwischenbericht aus der FG Sicherheit

## Forum «Zugangsbauwerke (Schacht/Rampe)»

12. September 2013 beim ENSI in Brugg

### Erkenntnisse:

- Bisher Diskussionen ob Schacht oder Rampe...  
NEU - Es wird nicht einen Schacht oder eine Rampe geben, sondern mindestens **einen Schacht und eine Rampe.**
- Sicherheitstechnisch bieten beide Varianten **Vor- und Nachteile.**
- Die beiden Varianten sind **gleichwertig** – die bessere Variante gibt es nicht. Eine **Kombination** ist am sinnvollsten.

# Zwischenbericht zur SÖW

## Bearbeitung der Zusatzfragen

- Koordination innerhalb der 6 Regionen
- Kategorisierung der Zusatzfragen
- Zeitplan der Fragebeantwortung
- Bearbeitung von übergeordneten Zusatzfragen

# Zwischenbericht zur SÖW

## Koordination innerhalb der 6 Regionen

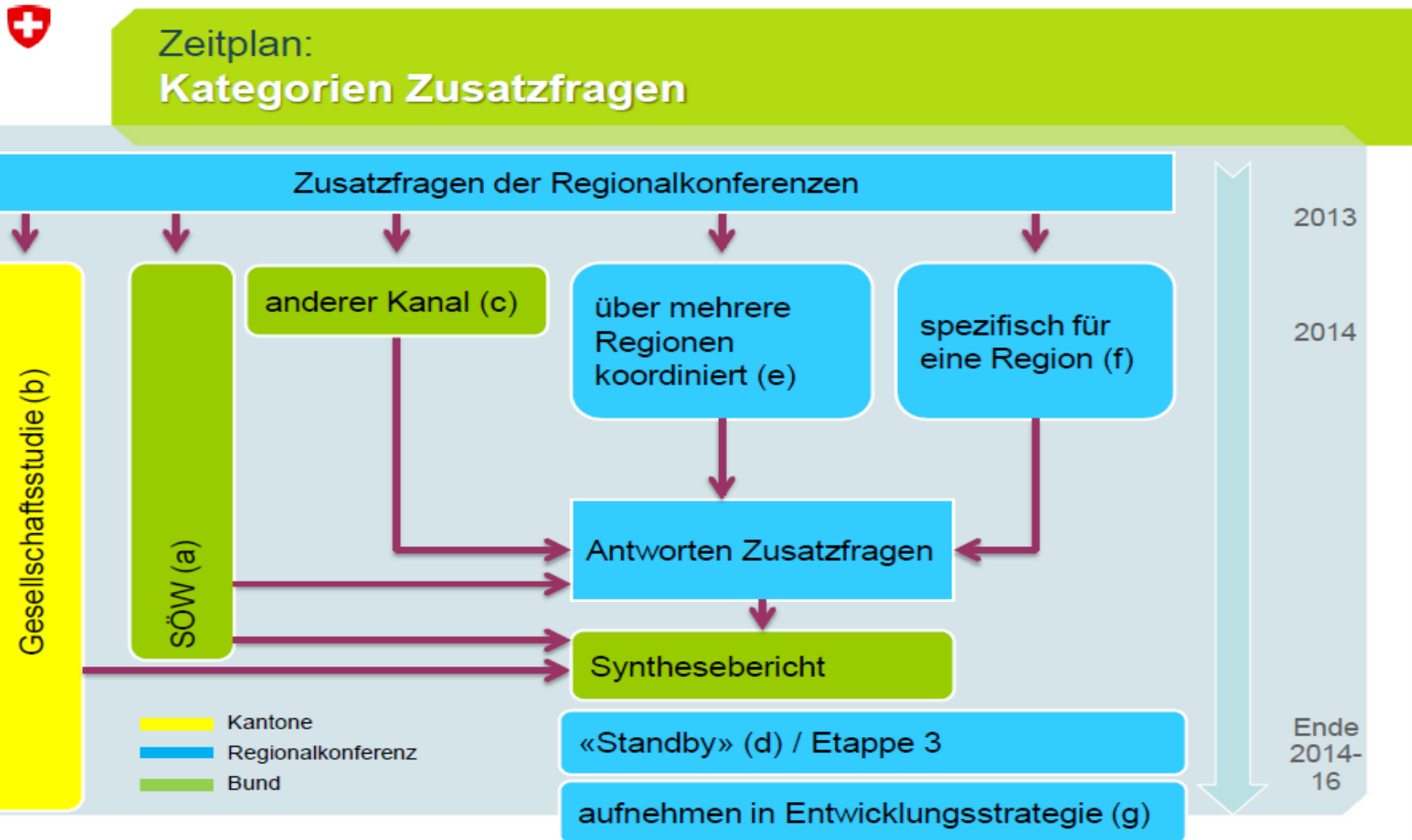
- Die von der VV im Frühjahr **verabschiedeten Zusatzfragen wurden von der Leitungsgruppe offiziell dem BFE eingereicht** und von diesem in einer Gesamtliste zusammengestellt.
- Total **96 Zusatzfragen kamen so zusammen**, die nun vom BFE **im Rahmen der Koordinationssitzungen** zusammen mit den Leitern der FG SÖW und den jeweiligen Fachbegleitungs-Firmen **koordiniert** werden.

# Zwischenbericht zur SÖW

## Kategorisierung der Zusatzfragen

Kanäle der Weiterbearbeitung	Anzahl Zusatzfr. tot.	Anzahl Zusatzfr. PJS	Anmerkungen
Weiterbearbeitung Innerhalb der CH- SÖW	9	2	Die Fragen sind für sämtliche Regionen von Bedeutung
Weiterbearbeitung Innerhalb der Gesellschaftsstudie	8	1	Die frühere Imagestudie wurde umbenannt in Gesellschaftsstudie
Über andere Kanäle bearbeiten	35	9	Je nach Vorgabe werden diese Fragen vom BFE in Auftr. gegeben
Standby werden in Etappe 3 weiterbearbeitet	14	2	Erläuterung anschliessend
Bearbeitung über mehrere Regionen	19	4	Erläuterung anschliessend
Spez. Fragen von RK und solche die im Rahmen der Entwicklungsstrategie weiterbearb. werden	12	0	Eine Beantwortung ist in diesem frühen Stadium nicht möglich oder wenig sinnvoll

# Zwischenbericht zur SÖW



# Zwischenbericht zur SÖW

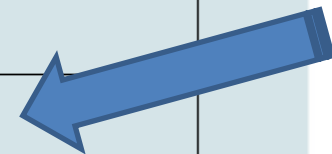


## Koordinierte Zusatzfragen (Kat. e) (1)

Zweistufiges Vorgehen:

- Genereller überregionaler Teil: *Bund od. eine Region?*
- Ergebnisse in den FG SÖW diskutieren, falls notwendig weitere Abklärungen

Fragengruppe	Nr.	Beteiligte RK	Übernahme genereller Teil
Naturpärke (v.a. Jurapark Aargau / Südschwarzwald, ev. Schaffhausen)	65	JO / ev. SR	JO
gTL und Stilllegung KKW	66+67	JO / PJS	PJS
Gesundheitswirtschaft	68-71	JO / PJS / NL	NL
Freizeit / Naherholung	72-74	NL / PJS / SR	SR



# Zwischenbericht zur SÖW



## Koordinierte Zusatzfragen (Kat. e) (2)

	Nr.	Beteiligte RK	Übernahme genereller Teil
nachbarschaftliche Effekte	75	NL, ev. weitere	NL?
Kumulierte Belastungen	76	NL, ev. weitere	NL?
Verkehr / Transport	77-79	ZNO / SR / WLB	BFE
Grundwasser (ökonom. Auswirkungen)	80	SR	BAFU
Immobilien	81-83	SR / NL / PJS	Hearings



# Informationen aus den anderen Regionalkonferenzen

Meilenstein	Termin	In folgenden RK behandelt
Bewertung der Vorschläge der Oberflächenanlagen	2. <i>Quartal</i> 3. Quartal: SR 4. Quartal: NL, ZNO	WLB, <b>PJS</b> , JO
Zusatzfragen zur sozioökonomisch-ökologischen Wirkungsstudie (SÖW)	1. <i>Quartal</i>  neu: 3. Quartal	WLB, <b>PJS</b> , SR, ZNO, NL
Kennenlernen der sicherheitstechnischen Anforderungen	2. Quartal	NL, SR, WLB, <b>PJS (FG SI)</b>

# Nächste Vollversammlung

- Die nächste Vollversammlung der Regionalkonferenz ist geplant für **Samstag, 23. November 2013**. Bitte reservieren Sie sich diesen Termin!

# Besten Dank für Ihre Aufmerksamkeit!

Im Foyer findet nun ein **Apéro** statt, zu dem Sie **herzlich eingeladen** sind.

Wir wünschen Ihnen eine **gute Heimreise!**