

Bewertung der Standorte der Oberflächenanlagen

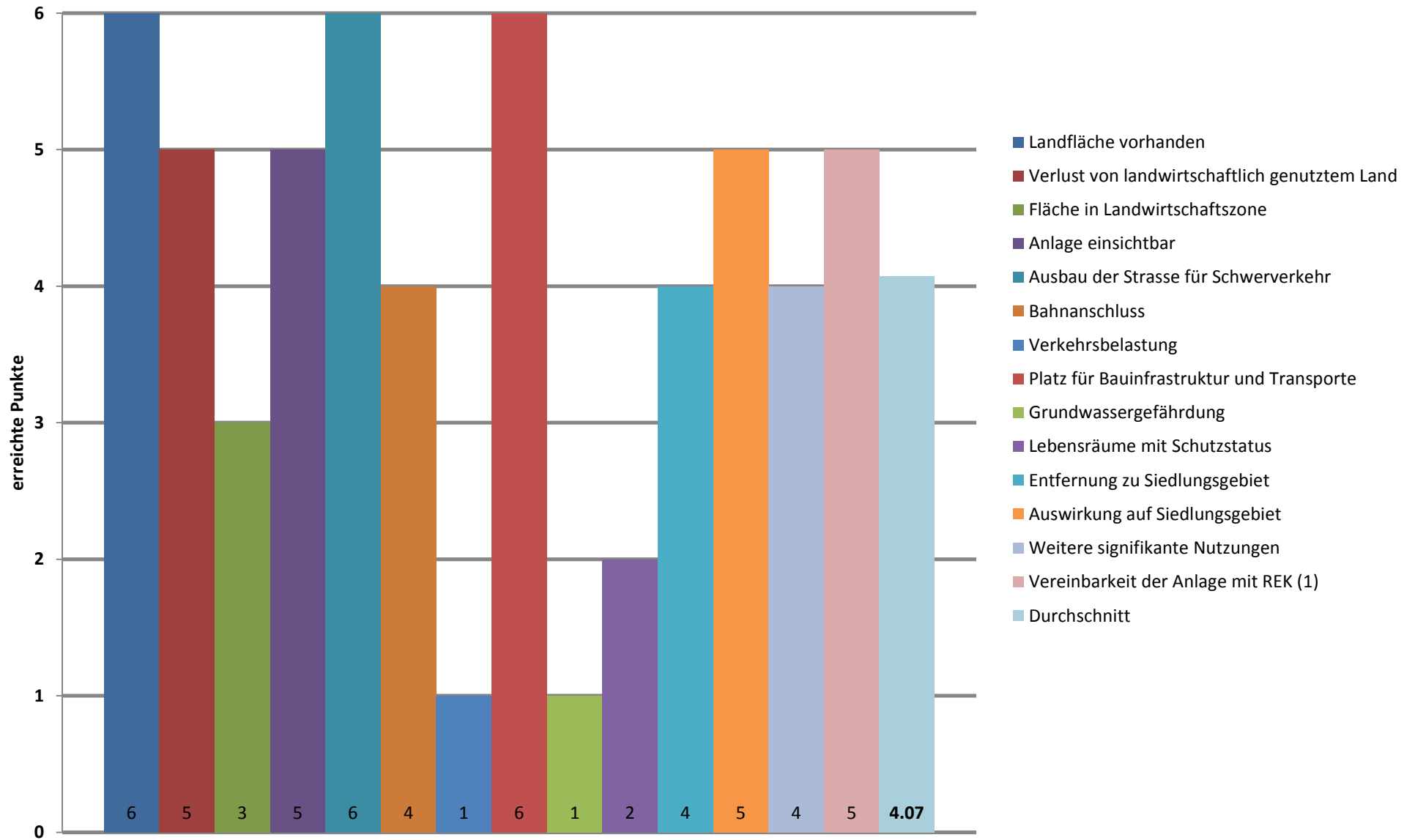
durch die FG OFA bewertet / Stand 05.04.2013

Daten für die Diagramme

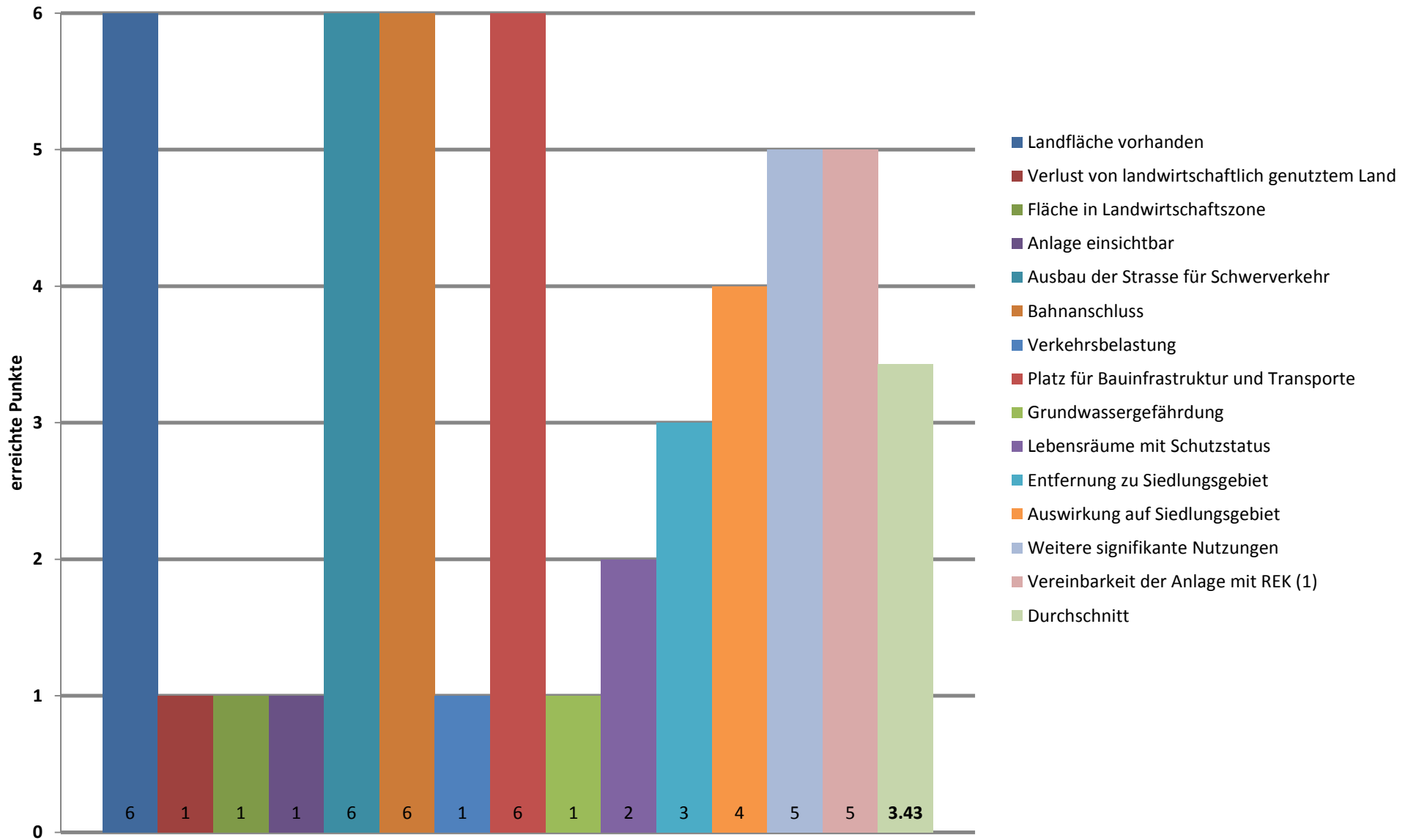
	Standort Däniken (JS1)	Standort Däniken (JS2)	Standort Kölliken (JS3)	Standort Suhr (JS4)
Landfläche vorhanden	6	6	5	6
Verlust von landwirtschaftlich genutztem Land	5	1	3	1
Fläche in Landwirtschaftszone	3	1	5	4
Anlage einsichtbar	5	1	4	5
Ausbau der Strasse für Schwerverkehr	6	6	2	3
Bahnanschluss	4	6	1	6
Verkehrsbelastung	1	1	1	1
Platz für Bauinfrastruktur und Transporte	6	6	4	1
Grundwassergefährdung	1	1	1	1
Lebensräume mit Schutzstatus	2	2	3	4
Entfernung zu Siedlungsgebiet	4	3	5	3
Auswirkung auf Siedlungsgebiet	5	4	5	5
Weitere signifikante Nutzungen	4	5	1	1
Vereinbarkeit der Anlage mit REK (1)	5	5	4	1
Vereinbarkeit der Anlage mit REK (2)	-	-	-	6
Konflikte mit anderen Nutzungen	-	-	-	1
Durchschnitt	4.07	3.43	3.14	3.00

05.04.2013/np

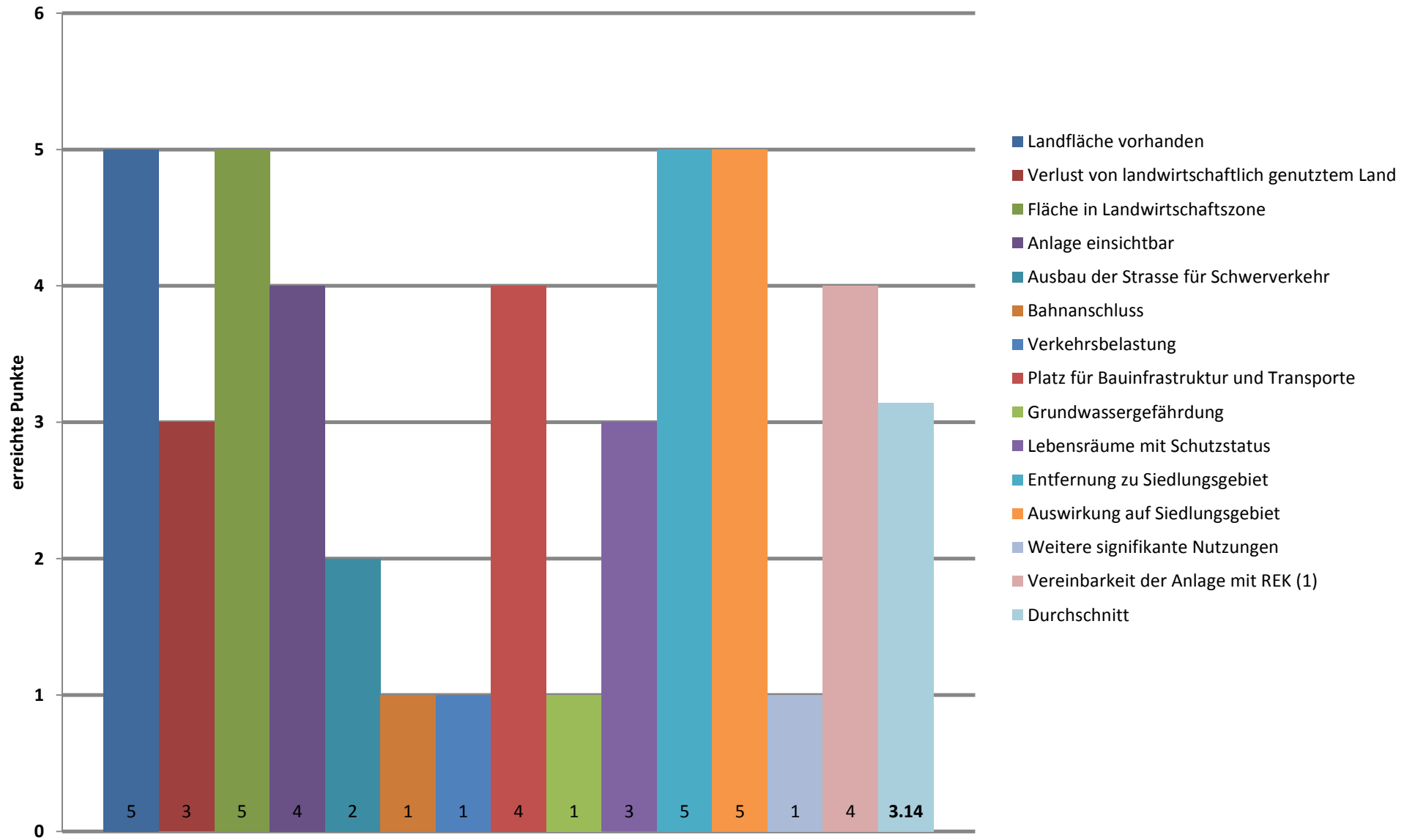
Balkendiagramm JS1: Däniken Kiesgrube



Balkendiagramm JS2: Däniken KKG



Balkendiagramm JS3: Kölliken Kiesgrube



Balkendiagramm JS4: Suhr MVS

